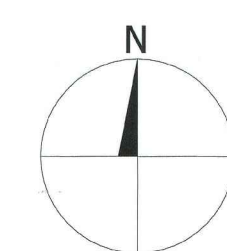
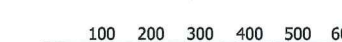



This is a detailed land use map of the Miedzierza area. The map features several distinct colored zones: green for agricultural land, yellow for residential or developed areas, red for industrial or commercial zones, purple for specific land use categories, and brown for forested areas. Key locations labeled on the map include Wólka Smolana, Miedzierza, Matyniów, Adamów, Królewiec, Salata, Smyków, Stanowiska, and Kozów. The map also shows a network of roads, rivers, and other geographical features. Various symbols and codes are used throughout the map to denote specific land use types and infrastructure.




SKALA 1: 10 000

[illegible]

ZAŁĄCZNIK NR 3.1.
DO UCHWAŁY NR 122/XIX/2016
RADY GMINY SMYKÓW
Z DNIA 30 WRZEŚNIA 2016R.

- 
 GRANICA OBSZARU OBJĘTEGO ZMIANĄ STUDIUM
 R
 OBSZARY ROLNICZE
 CIEKI WODNE
 LINIE ELEKTROENERGETYCZNE SN

MASTERPLAN Ratale KOZIEŁ
ZAKŁADANIA: ZAGOSZCZENIE 12-06-000-PROJEKTOWY, masterplandane
ZMIANA STUDIUM WYKONAWCZYM I KIEROWNIKOW
ZAGOSPODAROWANIA PRZESTRZENNEGO SĄDNY SĄDOWY
KIEROWNIK ZAGOSPOD. I GENERALNY PROJEKTANT:
mgr Ratale KOZIEŁ, uprawniony urbanista na podstawie art. 18
pkt 3 ustawy z dnia 27 marca 2003r. o planowaniu i
zagospodarowaniu przestrzennym (t.j. Dz. U. z 2016r. po
778 ze zm.)
ZGPOD. PROJEKTOWY:

Sporządził:	Wójt Gminy Śmółków	
STUDIUM UWARUNKOWAŃ I KIERUNKÓW ZAGOSPODAROWANIA PRZESTRZENNEGO GMINY ŚMÓŁKÓW		
ZMIANA STUDIUM	CZĘŚĆ 3 KIERUNKI	
do Uchwały nr 231/XXIII/011/2014		
Rady Gminy Śmółków		
z dnia 04 września 2014 r.		
Wydawca:	Urząd Gminy ul. Główna 3, 70-034 Koszęcin 01-522 Pamiątko 2	
główny projektant: prof. dr hab. inż. Krzysztof Geraszkiewicz (OU Warszawa 01-002)		
mgr inż. Robert Jaskółka - zlecen.		
mgr inż. Piotr Kucharski		
mgr. Marcin Górecki		
inż. Paweł Pieli		
mgr inż. Magdalena Zdobycha	Skala: 1:10 000	
		Data:



Cont.	
-------	--